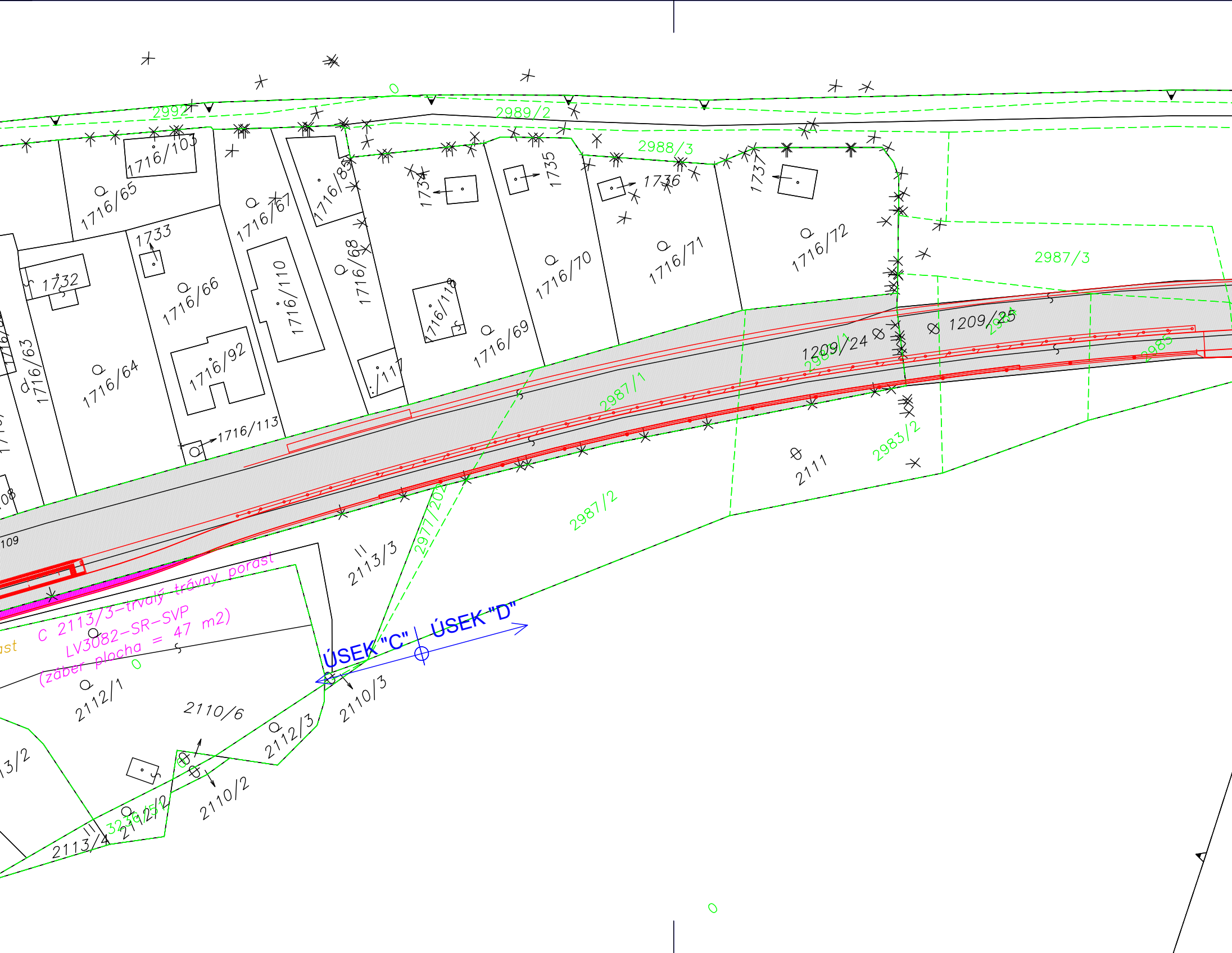
2992
2989/2
2988/3
1716/103
1716/65
1716/67
1716/85
1734
1735
1736
1737
1733
1732
1716/66
1716/110
1716/68
1716/118
1716/70
1716/71
1716/72
2987/3
1716/63
1716/64
1716/92
1716/113
1716/117
1716/69
1209/24
1209/25
2987/1
2983/2
2985
2111
2987/2
2113/3
2977/20
108
109
ÚSEK "C"
ÚSEK "D"
C 2113/3–trvalý trávny porast
LV3082–SR–SVP
(záber plocha = 47 m2)
2112/1
2110/6
2110/3
2112/3
2110/2
13/2
2112/2
3236/5
2113/4

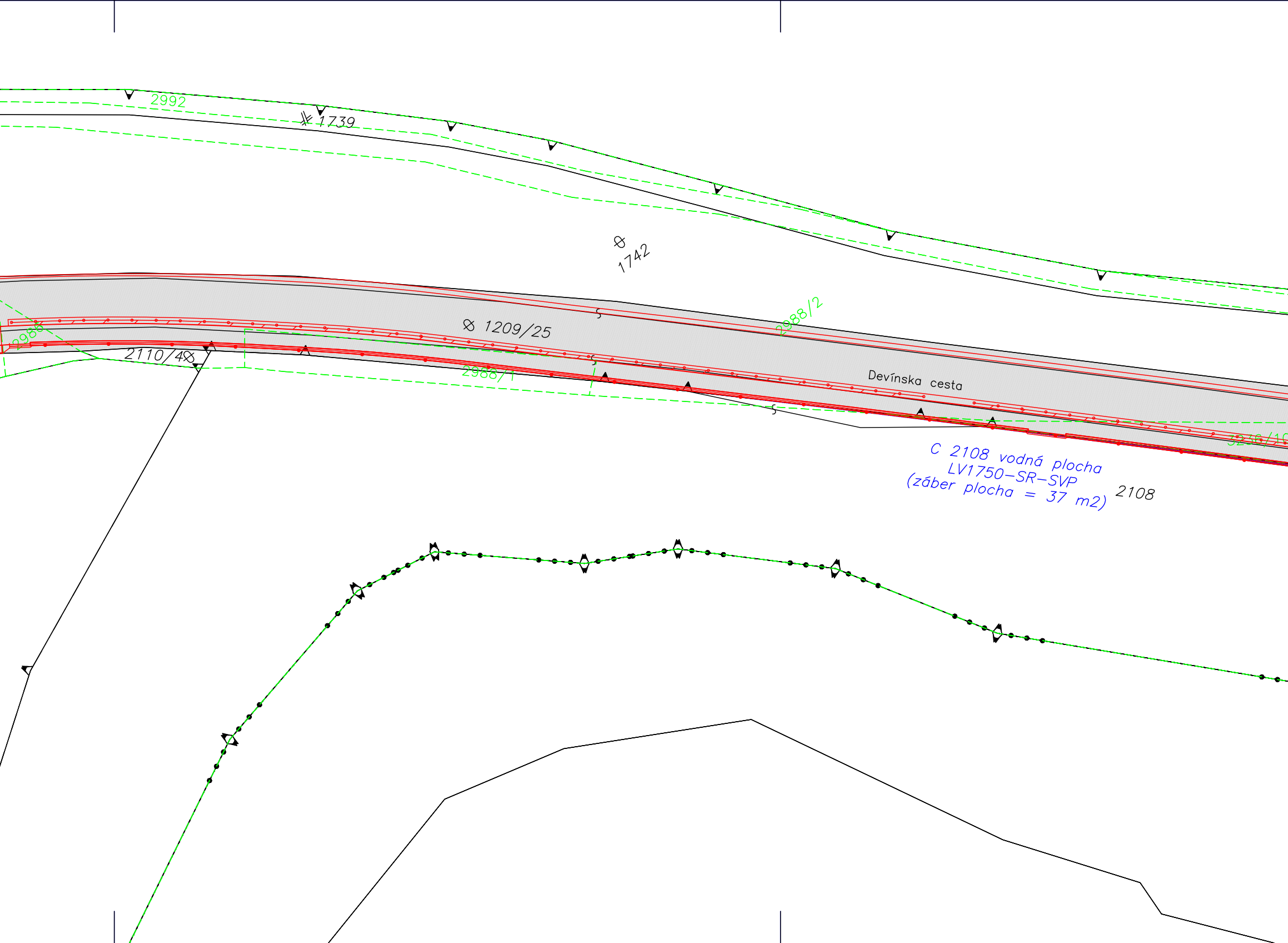
2992
1739
1742
1209/25
2988/2
2986
2110/4
2988/1
Devínska cesta
3236/1
C 2108 vodná plocha
LV1750-SR-SVP
(záber plocha = 37 m2)
2108

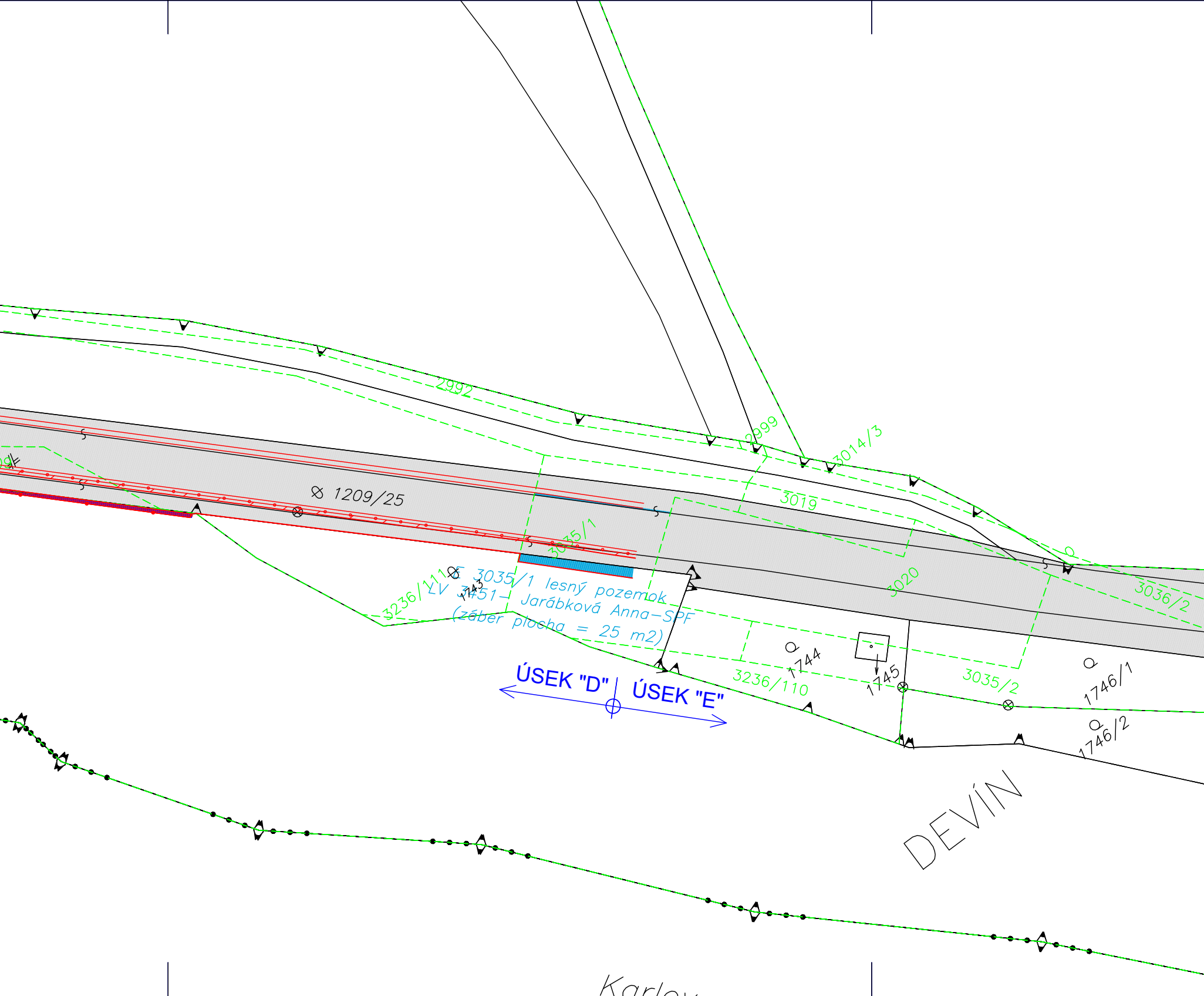
2992
2999
3014/3
3019
1209/25
3035/1
3020
3036/2
3236/111
E 3035/1 lesný pozemok
LV 3451– Jarábková Anna–SPF
(záber plocha = 25 m2)
1743
1744
1745
3236/110
3035/2
1746/1
1746/2
ÚSEK "D"
ÚSEK "E"
DEVÍN
Karlov

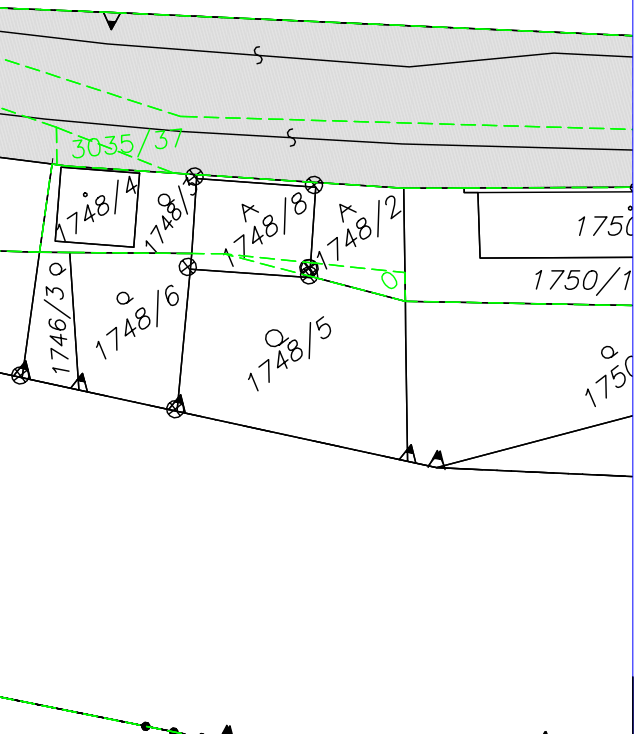
3035/37
1748/4
1748/3
1748/8
1748/2
1750
1750/1
1746/3
1748/6
1748/5
1750

STAVEBNÍK:

HLAVNÉ MESTO SLOVENSKEJ
REPUBLIKY BRATISLAVA
Primaciálne nám. 1, P.O. Box 192, 814 99 Bratislava 1

Ing. Ondrej MÁJEK
5799 * A2

OBJEDNÁVATEĽ:
JTRE a.s.
DVOŘÁKOVO NÁBREŽIE 10, 811 02 BRATISLAVA
ČÍSLO ZÁKAZKY

STAVBA
„Úprava cestného telesa miestnej komunikácie
Devínskej cesty pre účely vytvorenia
medzinárodnej Moravsko-Dunajskej cyklotrasy“

PROKOS s.r.o.
Druidská 5/A
851 10 BRATISLAVA
TEL.FAX:421-2-62520005
ondrej.majek@prokos.sk

ČASŤ E
Úsek „D“

OBJEKT
MAJETKOPRÁVNE VYSPORIADANIE

STUPEŇ
DÚR/DSP

ČÍSLO ZÁKAZKY

PRÍLOHA
Situácia dotknutých parciel , úsek „D“

OKRES
BRATISLAVA

STAVEBNÍK
HLAVNÉ MESTO SLOVENSKEJ REPUBLIKY BRATISLAVA; PRIMACIÁLNE NÁM. 1 BRATISLAVA

KATASTRÁLNE ÚZEMIE
BRATISLAVA - DEVÍN

HLAVNÝ INŽ. PROJ. Ing. Ondrej Májek	TECH. KONTROLA Ing. Peter Hrubovčák	SÚRADNICOVÝ SYSTÉM JTSK
ZODP. PROJ. Ing. Ondrej Májek	DÁTUM 02.2025	VÝŠKOVÝ SYSTÉM Bpv
VYPRACOVAL Ing. Pavol Kuna	FORMÁT 7xA4	MIERKA 1:250

ČÍSLO PRÍLOHY
5

SÚPRAVA